



**КОМИТЕТ ИМУЩЕСТВЕННЫХ ОТНОШЕНИЙ
АДМИНИСТРАЦИИ ПЕРМСКОГО МУНИЦИПАЛЬНОГО ОКРУГА**

РЕШЕНИЕ

о размещении объектов № 3374

Пермский край
Пермский округ

24.11.2023

Комитет имущественных отношений администрации Пермского муниципального округа разрешает Акционерному обществу «Газпром газораспределение Пермь» (ИНН 5902183841, ОГРН 1025900512670, почтовый адрес: 614000, г. Пермь, ул. Петропавловская, 43)

размещение объекта «Газопровод давлением до 1.2 Мпа, для размещения которого не требуется разрешения на строительство»

на землях муниципальной собственности и государственная собственность на которые не разграничена

на срок 1 год

Местоположение: Пермский край, Пермский муниципальный округ, с. Ляды, ул. 8-Карьерная, к дому 1

Приложение: схема предполагаемых к использованию земель или части земельного участка.

Особые условия использования:

- 1) При размещении газопровода учесть параметры ширины проезда улично-дорожной сети, во избежание сужения полосы отвода дороги.
- 2) При условии получения разрешения на производство земляных работ.

Заместитель председателя комитета


(подпись, печать)

М.В. Королева

Схема предполагаемых к использованию земель или части земельного участка

Объект: Газопровод давлением до 1,2 Мпа, для размещения которого не требуется разрешения на строительство

Местоположение: расположенных по адресу: Пермский край, Пермский район,
с. Ляды, ул. 8-Карьерная, к дому 1

Каталог координат, м

Площадь земель или части земельного участка, кв.м.: **31**

Категория земель: земли населенных пунктов

Вид разрешенного использования: -

Описание границ смежных землепользователей:

От точки н1 до точки н2 - земельный участок

с кадастровым номером 59:32:1020001:218

От точки н2 до точки н3 - земельный участок

с кадастровым номером 59:32:1020001:3528

От точки н3 до точки н5 - земельный участок

с кадастровым номером 59:32:1020001:3529

От точки н5 до точки н7 - земельный участок

с кадастровым номером 59:32:1020001:214

От точки н7 до точки н1 - земельный участок


с кадастровым номером 59:32:1020001:3528

№ точки границы	X	Y
н1	526333.65	2254894.52
н2	526336.94	2254896.79
н3	526334.24	2254900.28
н4	526331.53	2254903.79
н5	526329.57	2254902.27
н6	526331.08	2254900.57
н7	526329.76	2254899.55
н1	526333.65	2254894.52


Условные обозначения:



- предполагаемый участок земель, на которых планируется размещение объекта




- границы и номер земельного участка, сведения о которых внесены в ЕГРН



- границы и номер объекта капитального строительства, сведения о которых внесены в ЕГРН



- граница кадастрового квартала



- зоны с особыми условиями использования территории, сведения о которых внесены в ЕГРН

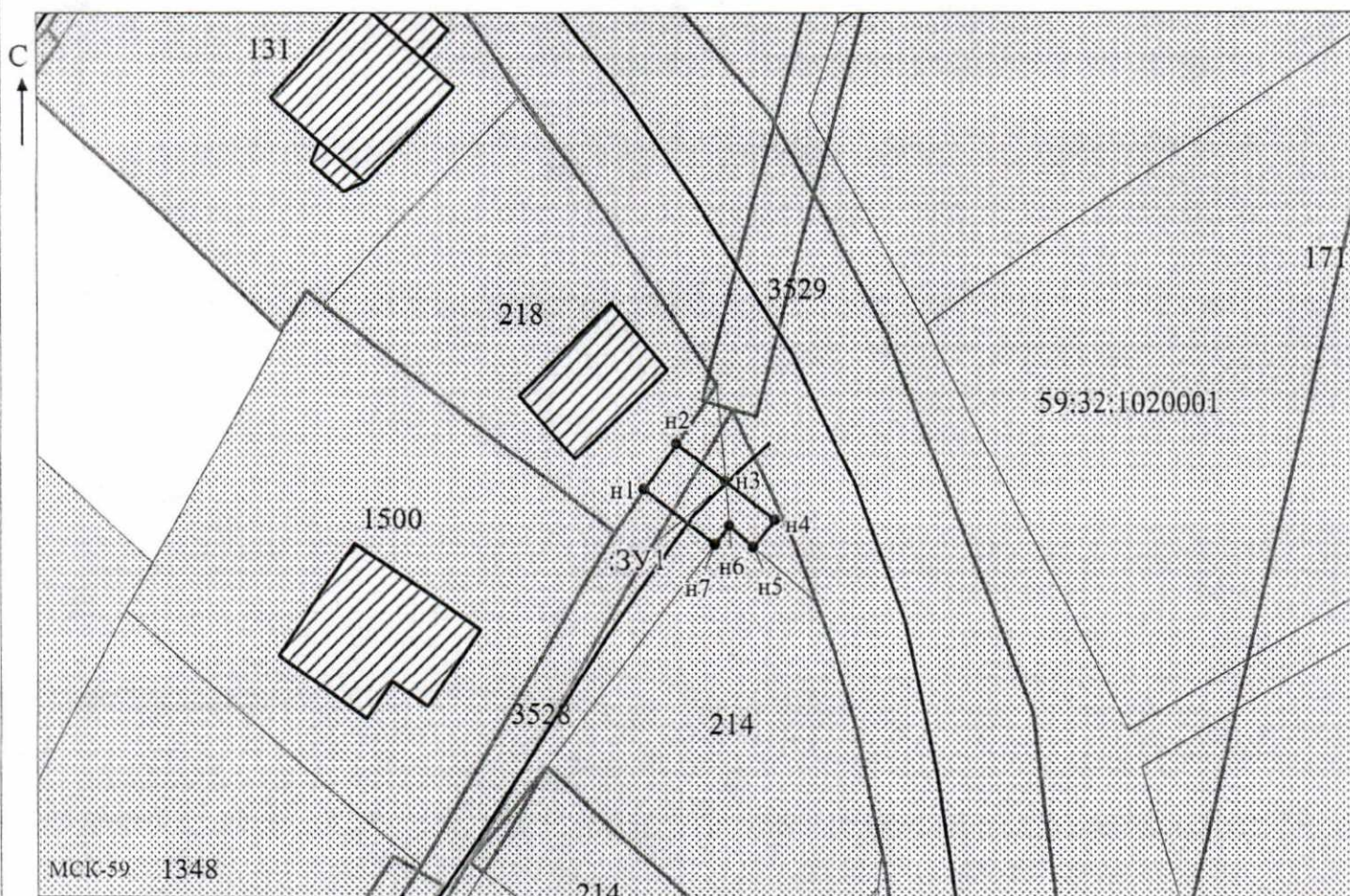


- обозначение запрашиваемого земельного участка



- характеристическая точка границ земель или части земельного участка

59:32:1020001 - номер кадастрового квартала



МСК-59 1348

Масштаб 1:500

Заявитель: _____

Л. Захарова

/ Захарова Е. Л.

МП

(подпись, расшифровка подписи)

(для юридических лиц
и индивидуальных предпринимателей)